

SAINT-MAXIMIN LA SAINTE BAUME

UNE FERME GALLO-ROMAINE À LA SOURCE DE BERNE (CAV 16)

Coordonnées Lambert III (vérifiées)

X : 882.816 Y : 3132.279

Situation

- Localisée en pente orientale du massif de Berne très proche de la source dite « de Berne » (fig.1 et 6) et de la ruine de la bastide de Berne, à une distance d'environ 545m de l'oppidum du même nom (fig. 3), à environ 500m du castrum Rodanas, enfin à approximativement 2000m de l'oppidum du Défens.

Les vestiges visibles ont été arasés lors de l'aménagement du chemin forestier allant du chemin dit du « haut de Recours » vers le vallon des Allées.

Vestiges

- Les structures visibles sont découpées et composées coté oriental d'un pan de mur avec le départ d'un angle droit d'une longueur visible de 9m (fig. 5A), coté occidental sur une surface avoisinant les 100m², deux angles dos à dos indiquent la présence d'un espace réduit d'un mètre de large (fig. 5B) et le départ des murs pouvant éventuellement rejoindre ceux de la partie orientale pour créer un espace clos de 160m² environ (fig. 5C). Dans la partie supérieure et au coté septentrional de cet secteur, une couche de cendre et charbon a été remarquée, indices de la présence d'un four (fig.4 et 5D).

A noter qu'un bloc de pierre sur la partie haute suggère les bases d'une éventuelle banquette (fig.4 et 5E).

Sur l'ensemble les murs ont une largeur comprise entre 40 et 45cm. Si nous nous basons sur des vestiges équivalents, on peut proposer une datation aux I^{er} et II^{ème} siècles de notre ère.

- Une étude plus approfondie est nécessaire pour appréhender au mieux cette ferme gallo-romaine. En effet, l'emplacement proche d'une source et de l'oppidum de Berne occupé dès le VI^{ème} siècle avant notre ère le surplombant incite à penser à une présence humaine antérieure.

- Le coté méridional semble ne pas avoir été touché. Les vestiges allant du bord du chemin vers le bois pourraient être encore en place.

Matériel


- Des fragments de meule en basalte, de dolium, de tegulae, de céramique en pâte commune, de céramique en pâte noire tournée ainsi que des scories de fer et des cendres ont été récoltés en surface.




(fig.1) Localisation en vue aérienne.



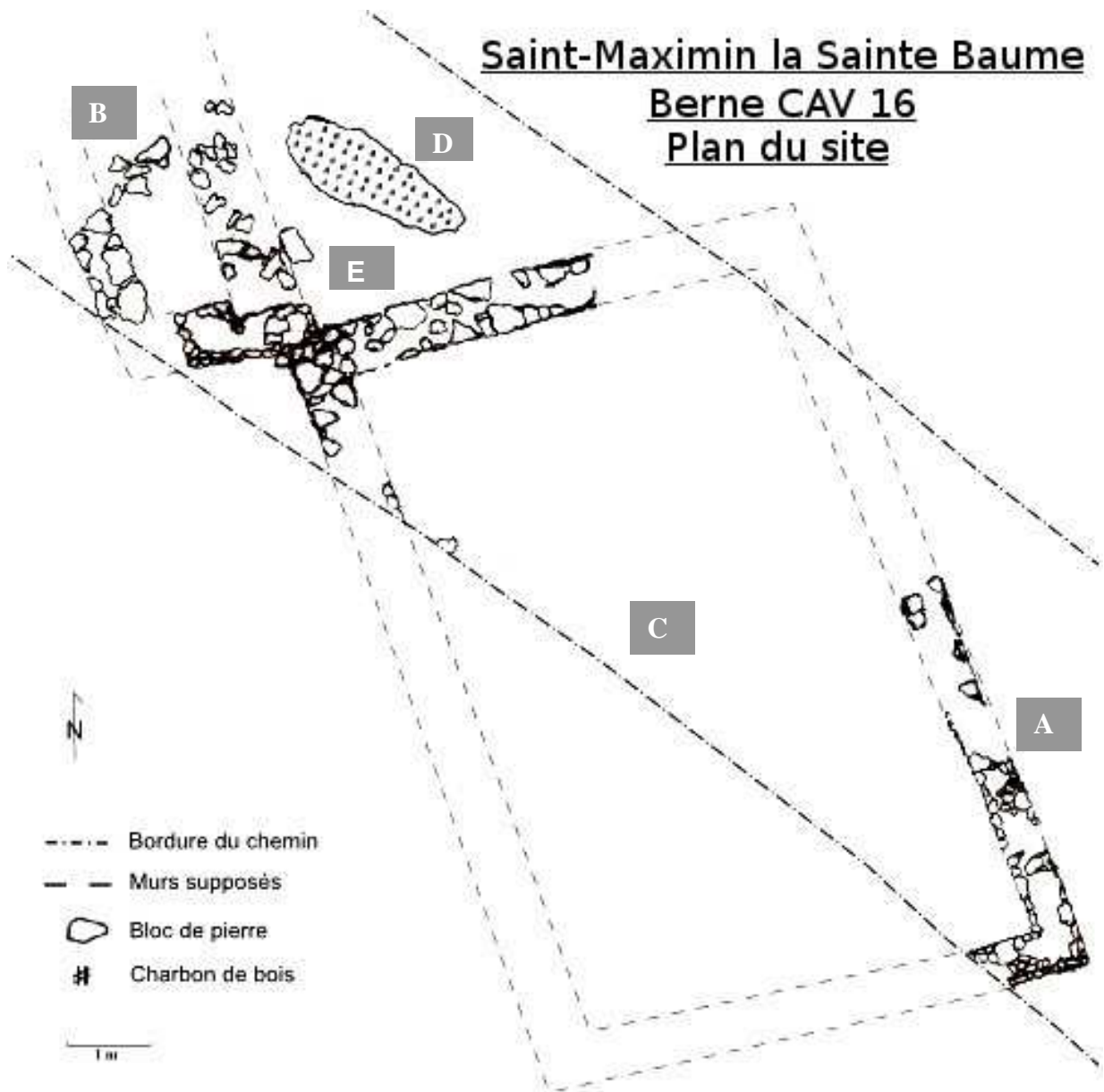
(fig.2) Localisation sur carte IGN 25/1000.



(fig.3) Les murs visibles et la position de l'oppidum de Berne sur fond clair.



(fig.4) Trace de cendre (D), réhausse avec bloc de pierre (E) et murs sur fond clair.



(fig.5) Plan d'implantation.



(fig.6) Source de Bernes.